
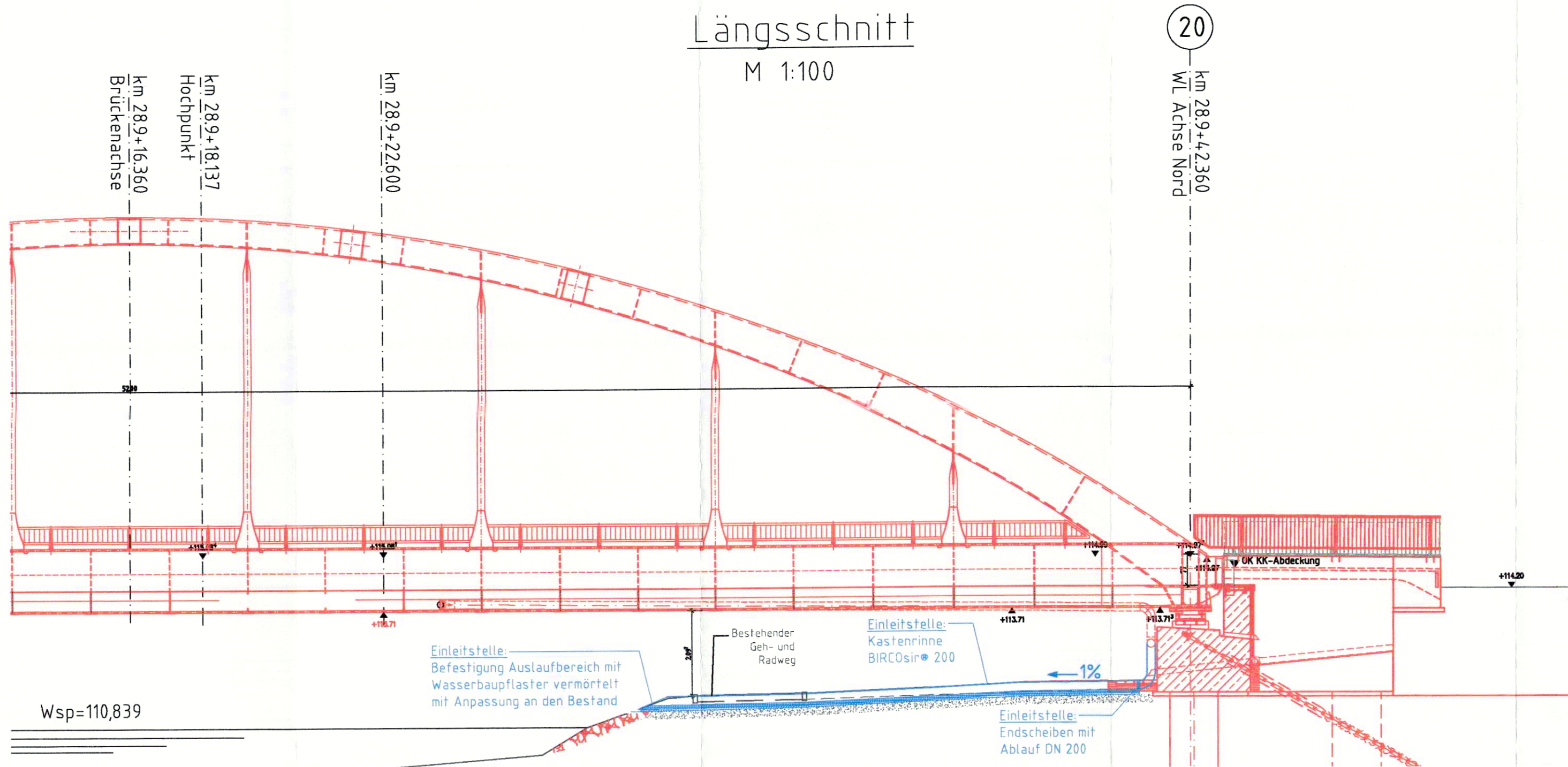


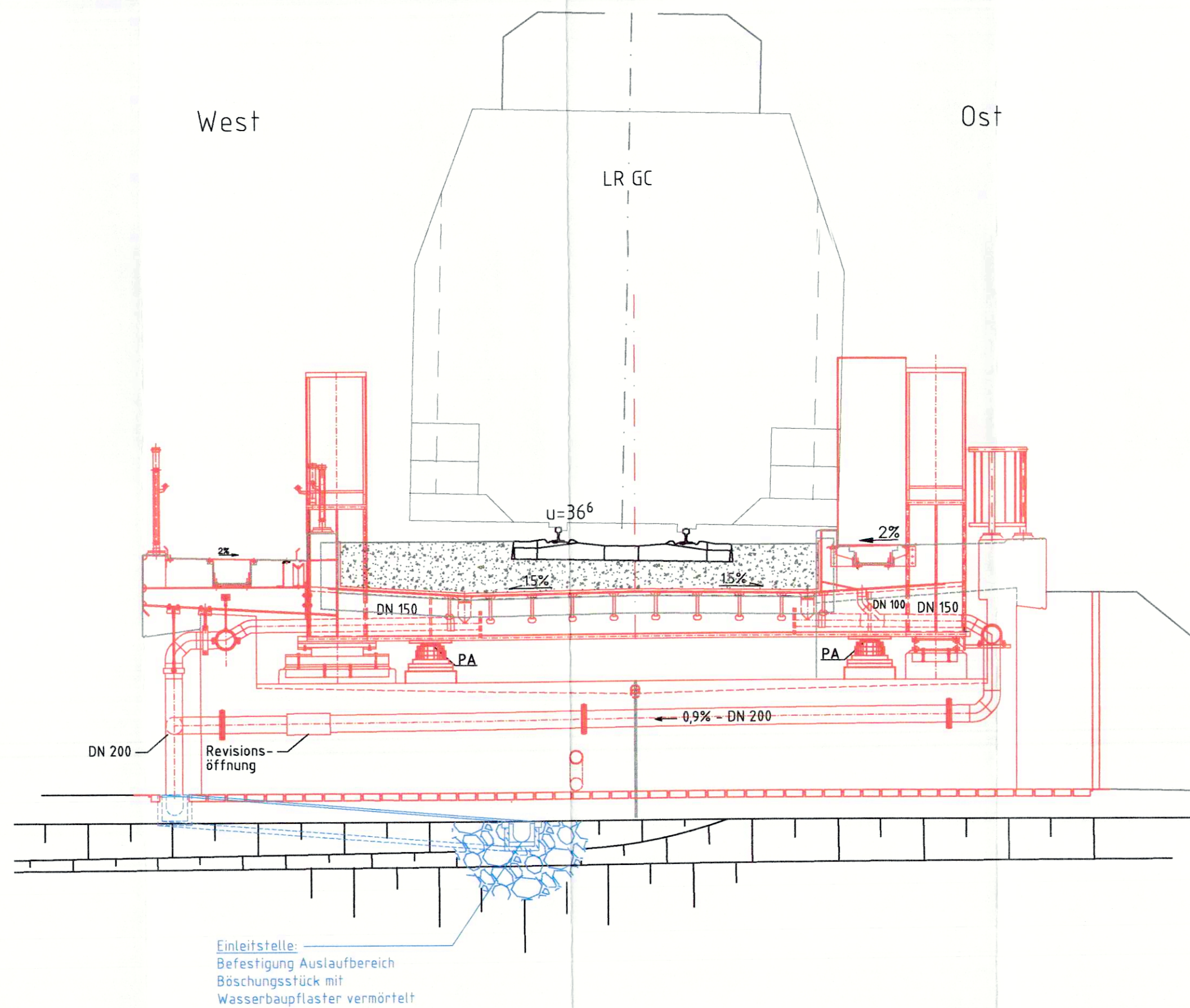
Längsschnitt
M 1:100



Legende:

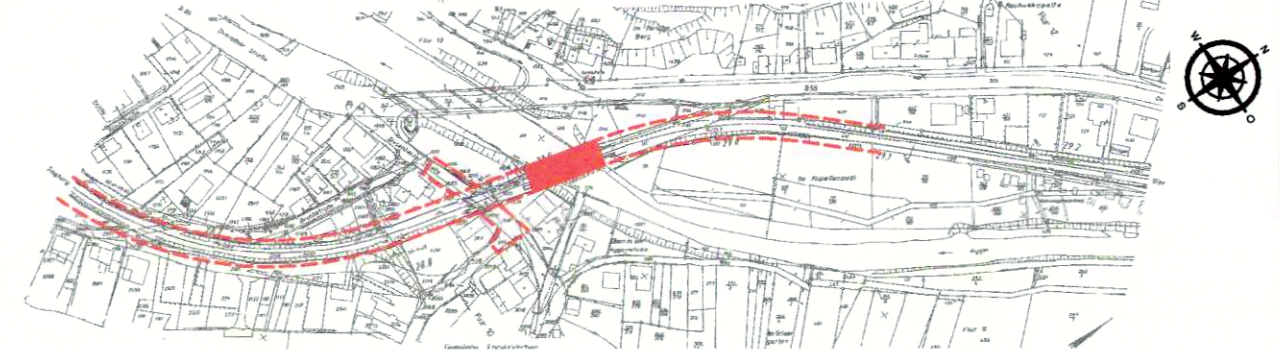
Bestand lt. IVL-Plan	-----	Planfeststellungsgrenze
Bestand Vermessung	352 oder 1803	Flurstücksnummer
Flurstücksgrenze	Nr.	Laufende Nummer im Grunderwerbsverzeichnis
Neubau		Erwerb
Neubau Gleis		vorübergehende Inanspruchnahme
Bestand Gleis		dingliche Sicherung
DB-Grenze		Planänderungsfläche vorübergehende Inanspruchnahme
Änderung Planfeststellungsgrenze		Planänderungsfläche dingliche Sicherung
1. Änderung im Planänderungsverfahren		Planänderungsfläche Erwerb

Schnitt A-A
Ansicht WL Nord M 1:50



Genehmigungsvermerk Eisenbahn-Bundesamt

Lageskizze



0	2. Planänderungsverfahren: Antragsfassung	14.10.2024
Index	Änderungen bzw. Ergänzungen	Planungsstand

Vorhabenträger: DB InfraGO AG Regionalbereich West Geschäftseinheit Regionalnetze Bahnhofstraße 1-5 40223 Düsseldorf Datum: 14.10.2024 Unterschrift: [Signature]	Planverfasser: Vössing Ingenieurgesellschaft mbH Brunnenstraße 29-31 D - 40223 Düsseldorf www.voessing.de Datum: 14.10.2024 Unterschrift: [Signature]	Planzeichen Nr.: 8967-05-EÜ-DP-1 Projekt-Nr.: T.016059595 Datum: 14.10.2024 Name: Reger bearb.: 14.10.2024 Hoffahrt gepr.: 14.10.2024 Schweppe Höhensystem: DHHN92 Koordinatensystem: DB-REF Ursprungsplan: Blattgröße: 594x520 Maßstab: 1:100, 1:50
---	---	--

Erneuerung der EÜ Aggerbrücke + Erneuerung BÜ sicherungsanlage
Änderung der Entwässerung
Strecke: 2657 Engelskirchen - Loope, km 28,915

Strecke:	Detailplan
Planart:	Detailplan
Planinhalt:	Detailplan Einleitung in die Agger